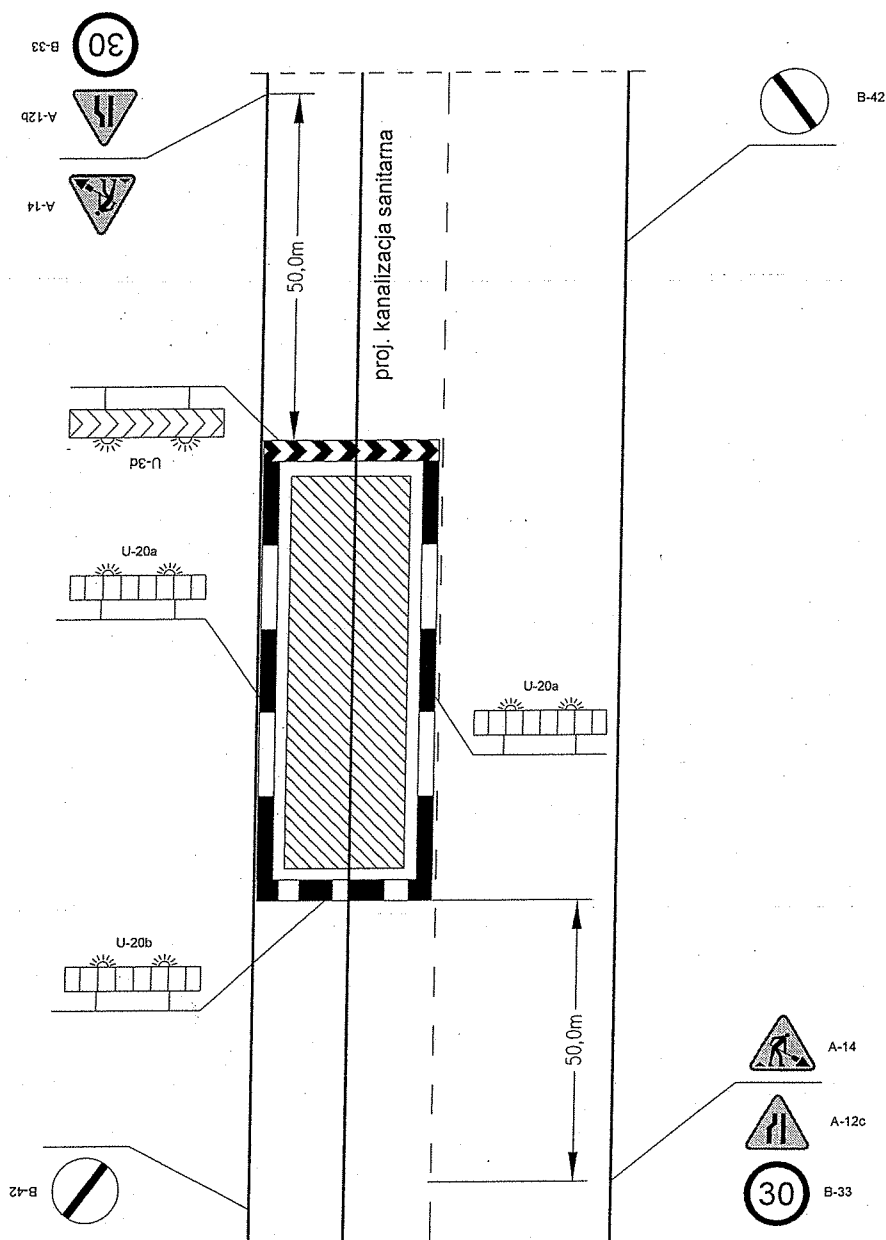


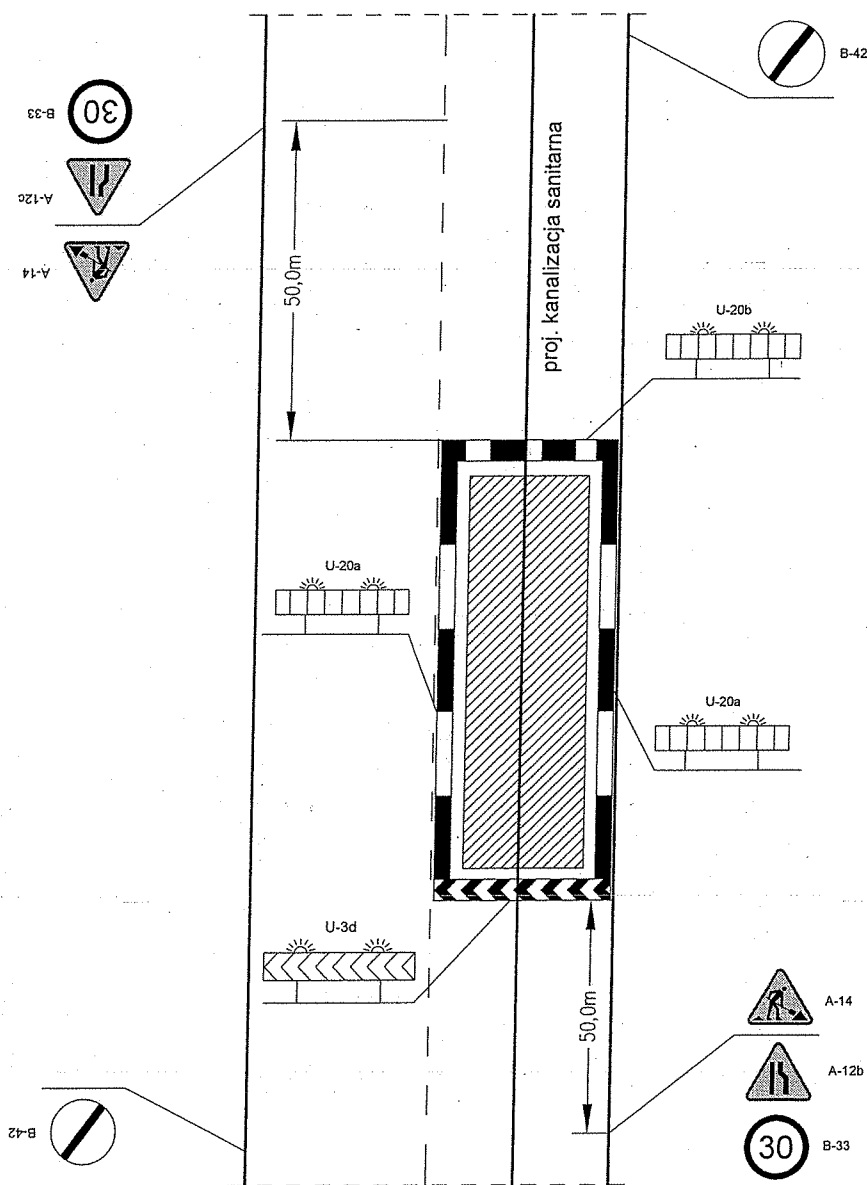
SCHEMAT ZABEZPIECZEŃ STREFY ROBÓT /OZNAKOWANIA/
 PRZY BUDOWIE KANALIZACJI W WYKOPIE OTWARTYM
 W ULICY CICHEJ W ŻAKOWICACH,
 JAŚMINOWEJ, KASZTANOWEJ W KOLUSZKACH



- WYDZIELONA STREFA ROBÓT

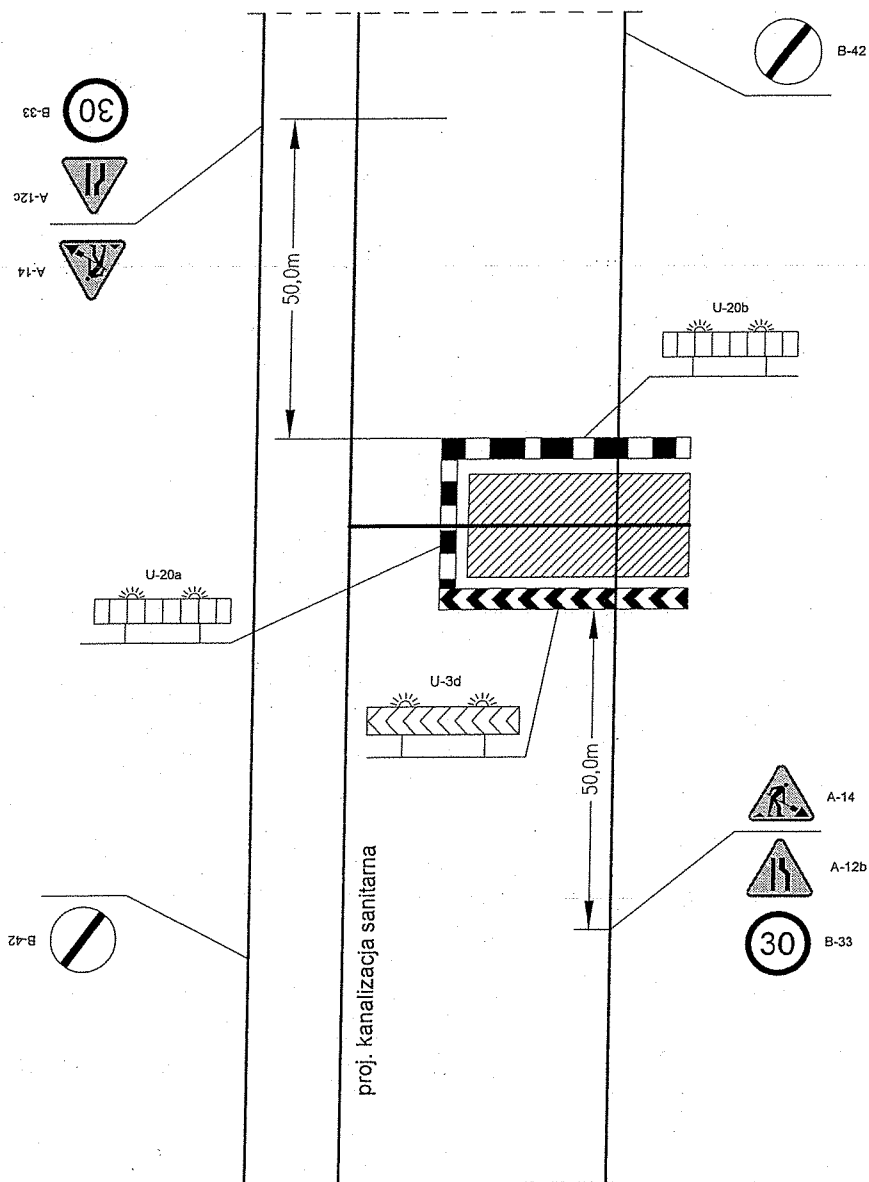
Rys. A1

SCHEMAT ZABEZPIECZEŃ STREF ROBÓT /OZNAKOWANIA/
PRZY BUDOWIE KANALIZACJI W WYKOPIE OTWARTYM
W ULICY SPORNEJ, AKACJOWEJ W ŻAKOWICACH



 - WYDZIELONA STREFA ROBÓT

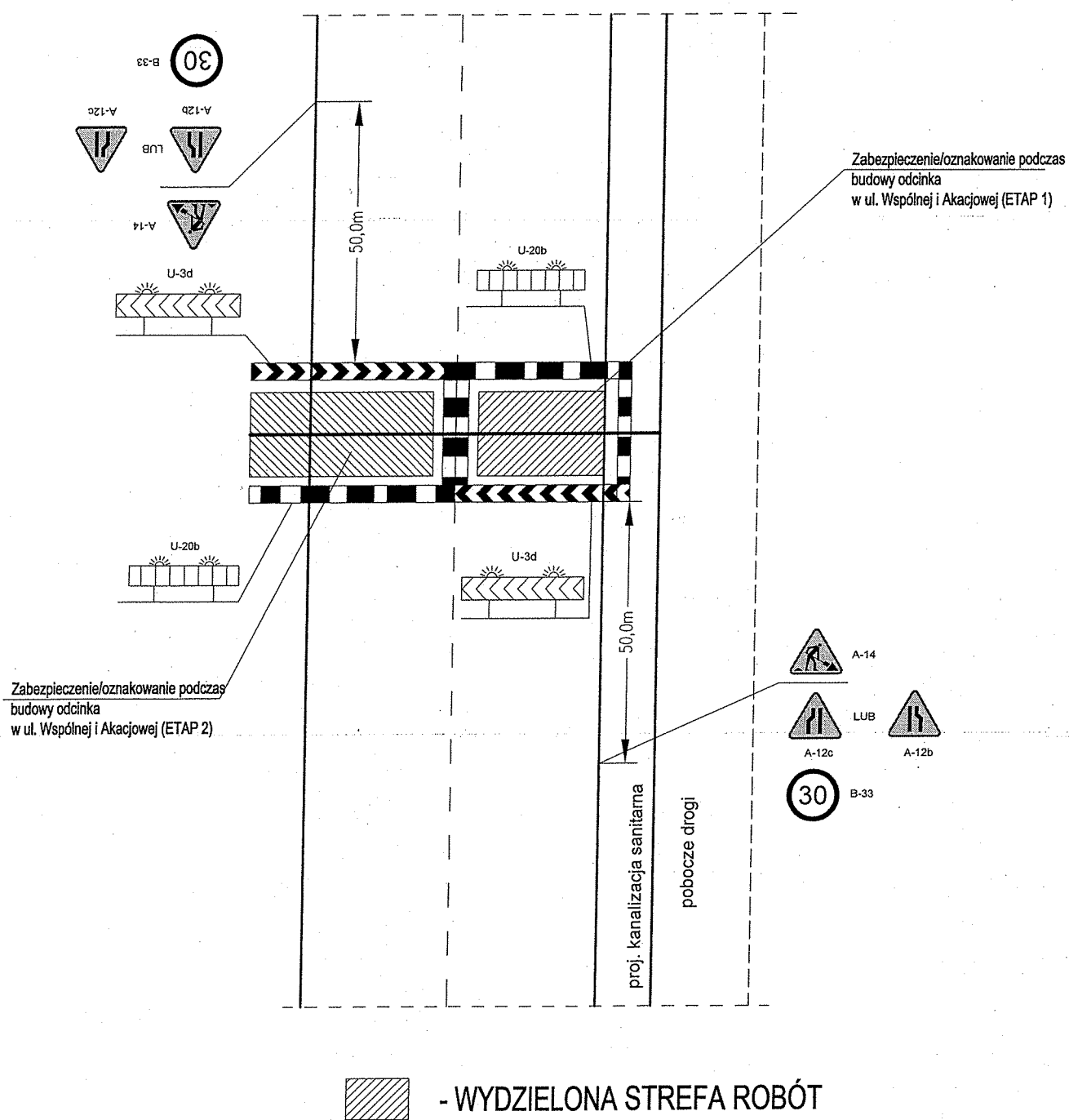
SCHEMAT ZABEZPIECZEŃ STREFY ROBÓT /OZNAKOWANIA/
PRZY BUDOWIE KANALIZACJI W WYKOPIE OTWARTYM
W ULICY JAŚMINOWEJ, KASZTANOWEJ W KOLUSZKACH



- WYDZIELONA STREFA ROBÓT

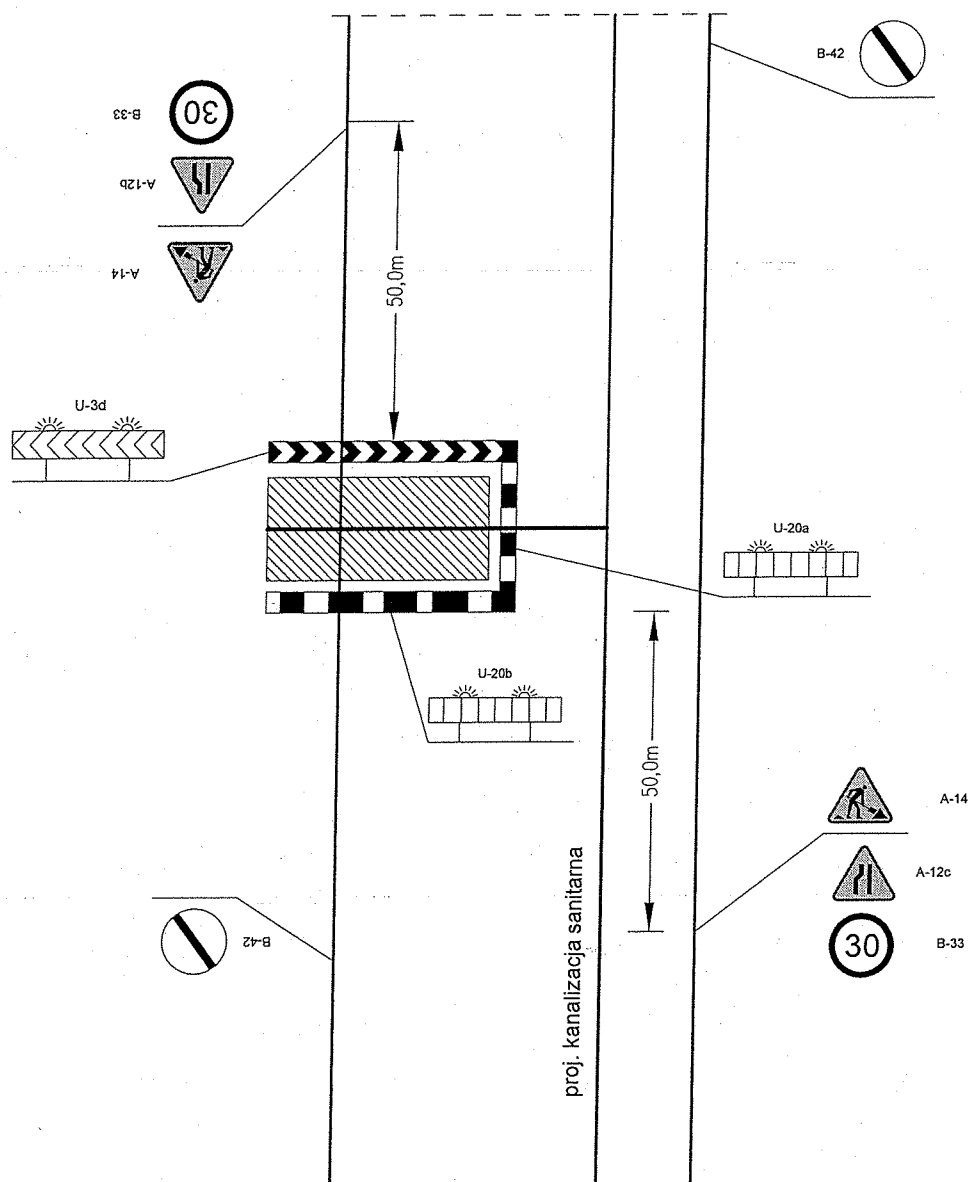
Rys. A3

SCHEMAT ZABEZPIECZEŃ STREFY ROBÓT /OZNAKOWANIA/
PRZY BUDOWIE KANALIZACJI W WYKOPIE OTWARTYM
W ULICY WSPÓLNEJ, AKACJOWEJ, WIŚNIOWEJ W ŻAKOWICACH



Rys. A3a

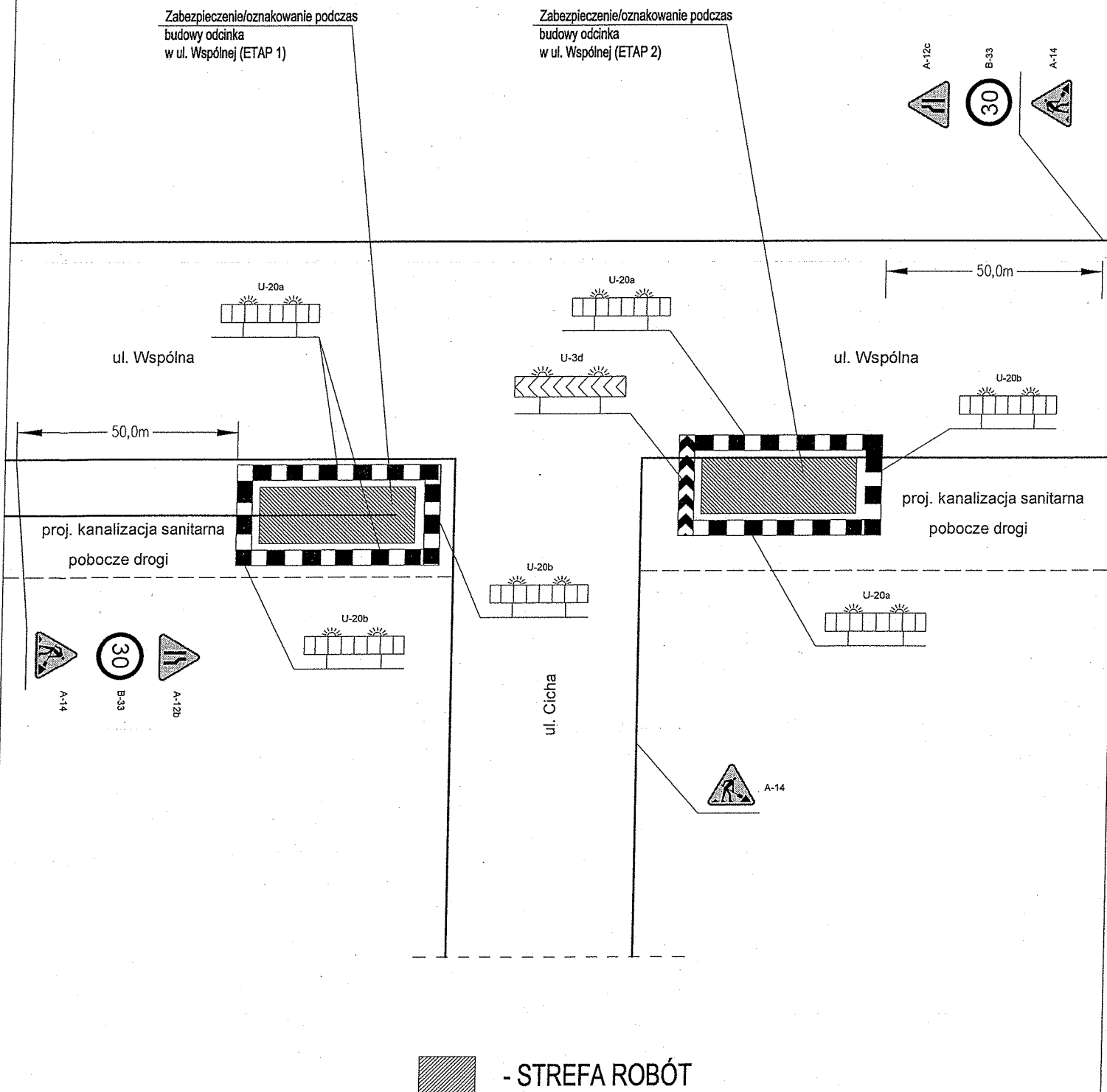
SCHEMAT ZABEZPIECZEŃ STREFY ROBÓT /OZNAKOWANIA/
PRZY BUDOWIE KANALIZACJI W WYKOPIE OTWARTYM
W ULICY TOPOLOWEJ I LIPOWEJ W KOLUSZKACH



- WYDZIELONA STREFA ROBÓT 

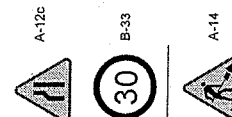
Rys. A3b

SCHEMAT ZABEZPIECZEŃ STREFY ROBÓT /OZNAKOWANIA/ PRZY BUDOWIE KANAŁU SANITARNEGO NA SKRZYŻOWANIU ULIC WSPÓLNEJ I CICHEJ W ŻAKOWICACH

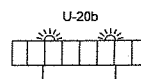
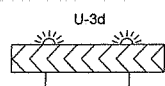


SCHEMAT ZABEZPIECZEŃ STREFY ROBÓT /OZNAKOWANIA/ PRZY BUDOWIE KANAŁU SANITARNEGO NA SKRZYŻOWANIU ULIC AKACJOWEJ I TOPOLOWEJ W KOLUSZKACH

Zabezpieczenie/oznakowanie podczas
budowy odcinka
w ul. Akacjowej (ETAP 1)



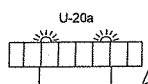
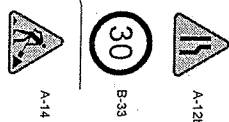
50,0m



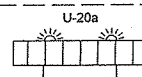
ul. Akacjowa

50,0m

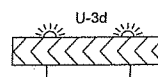
proj. kanalizacja sanitarna
pobocze drogi



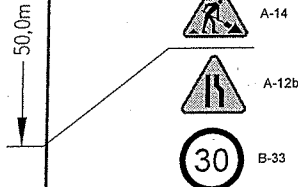
pobocze drogi



Zabezpieczenie/oznakowanie podczas
budowy odcinka
w ul. Topolowej (ETAP 2)



ul. Topolowa
proj. kanalizacja sanitarna



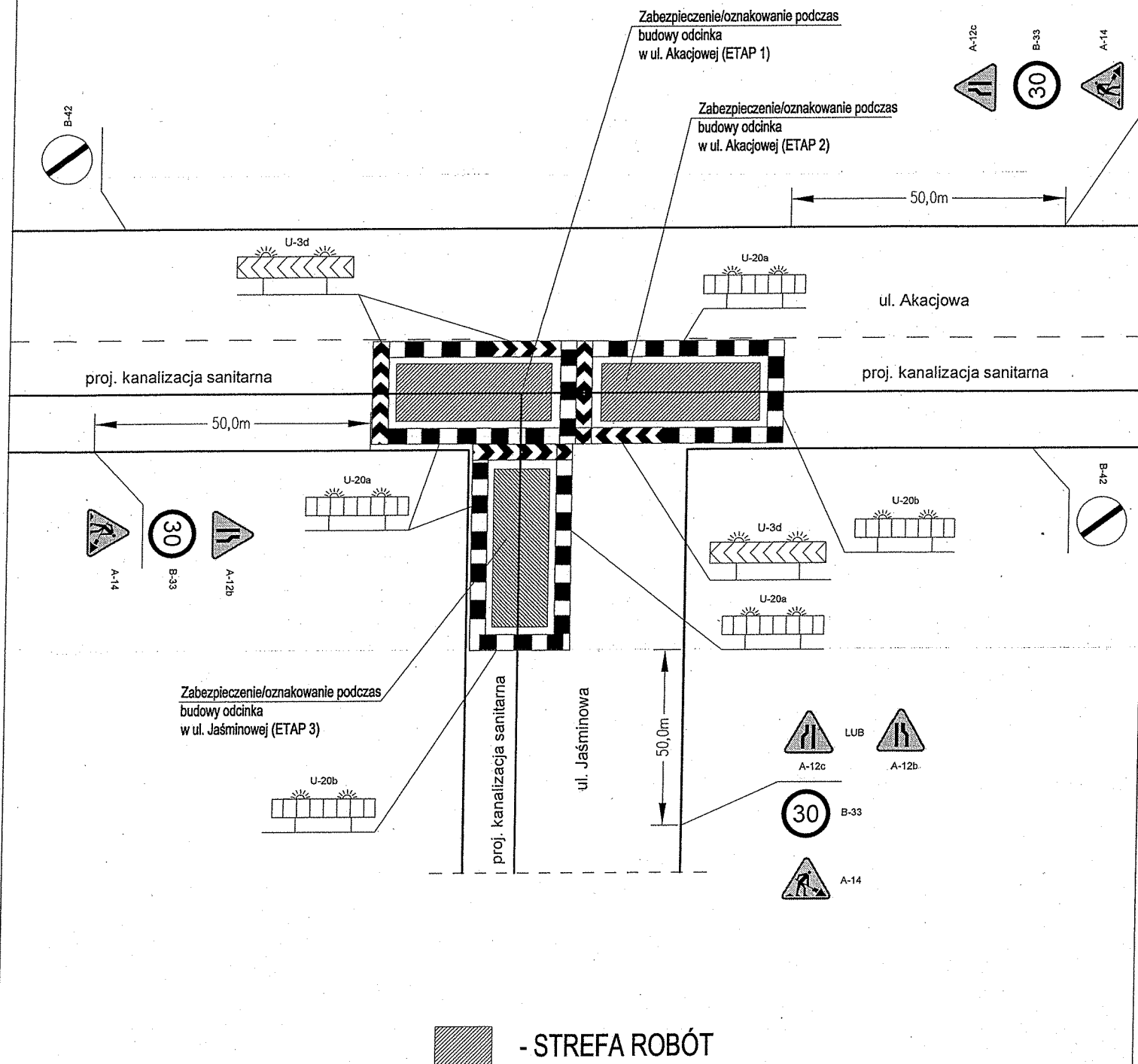
- STREFA ROBÓT

Rys. A5

Zabezpieczenie/oznakowanie podczas budowy odcinka w ul. Akcyjowej (ETAP 1)

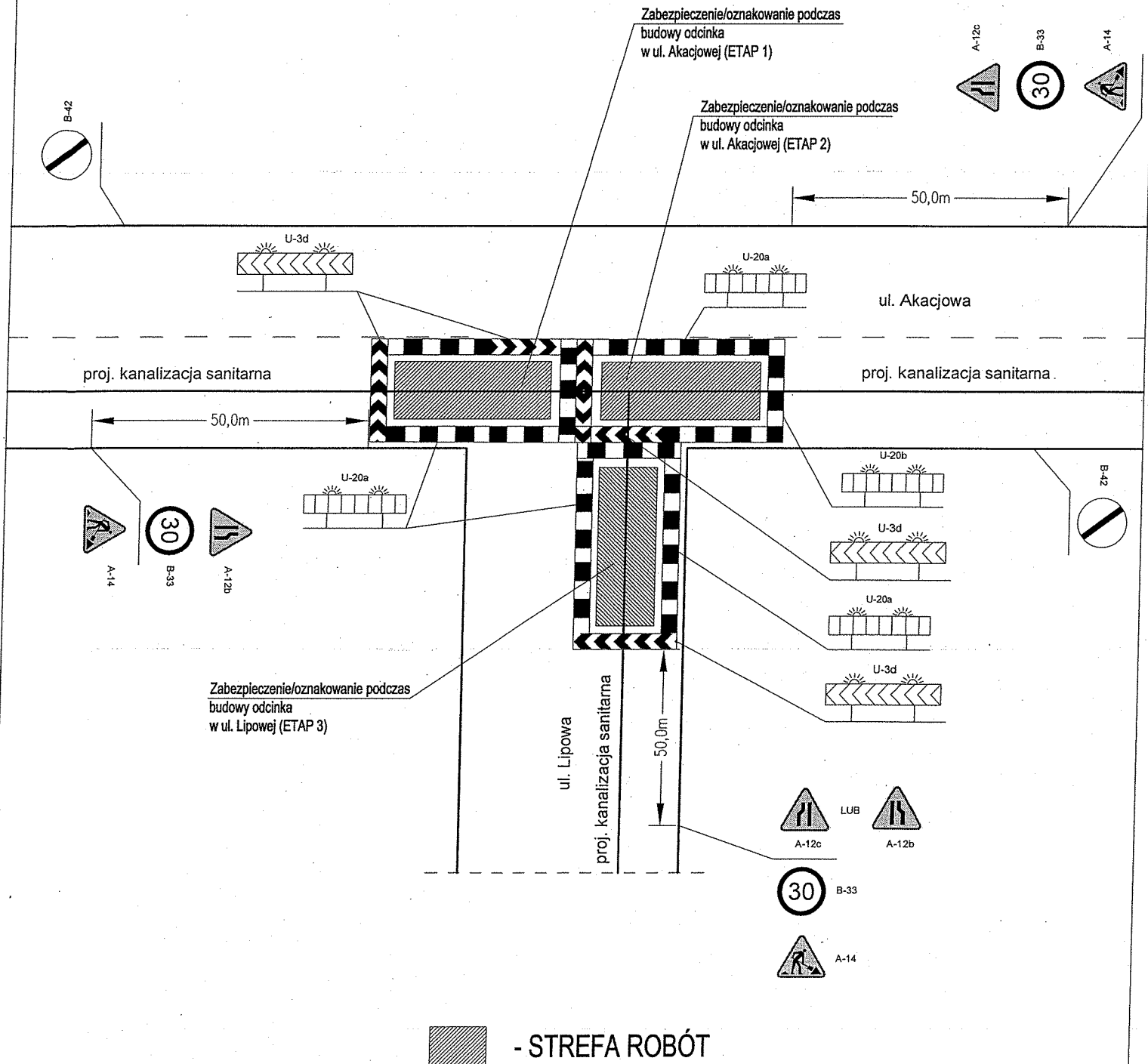


SCHEMAT ZABEZPIECZEŃ STREFY ROBÓT /OZNAKOWANIA/ PRZY BUDOWIE KANAŁU SANITARNEGO NA SKRZYŻOWANIU ULIC AKACJOWEJ I JAŚMINOWEJ W KOLUSZKACH



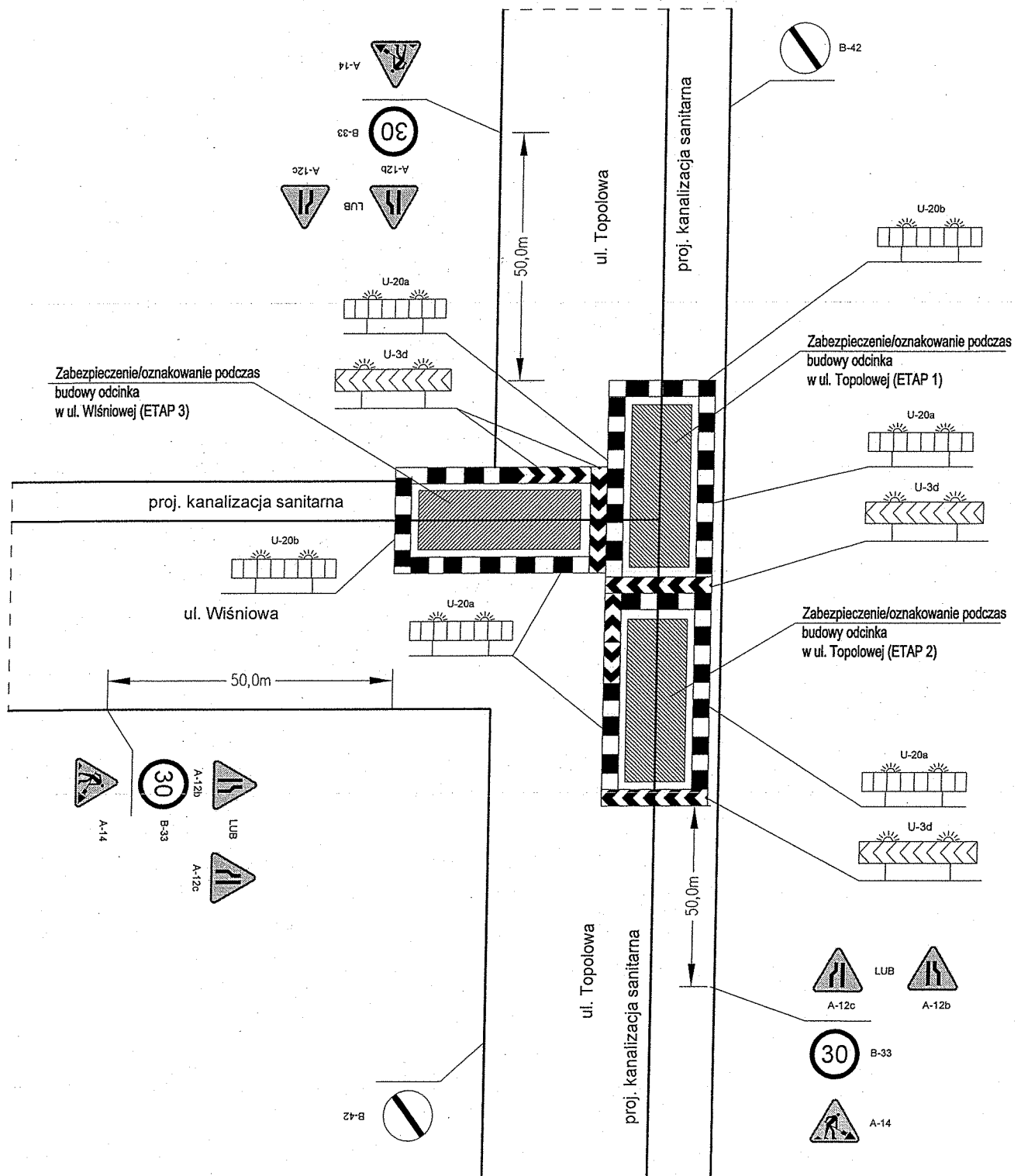
Rys. A7

SCHEMAT ZABEZPIECZEŃ STREFY ROBÓT /OZNAKOWANIA/ PRZY BUDOWIE KANAŁU SANITARNEGO NA SKRZYŻOWANIU ULIC AKACJOWEJ I LIPOWEJ W KOLUSZKACH

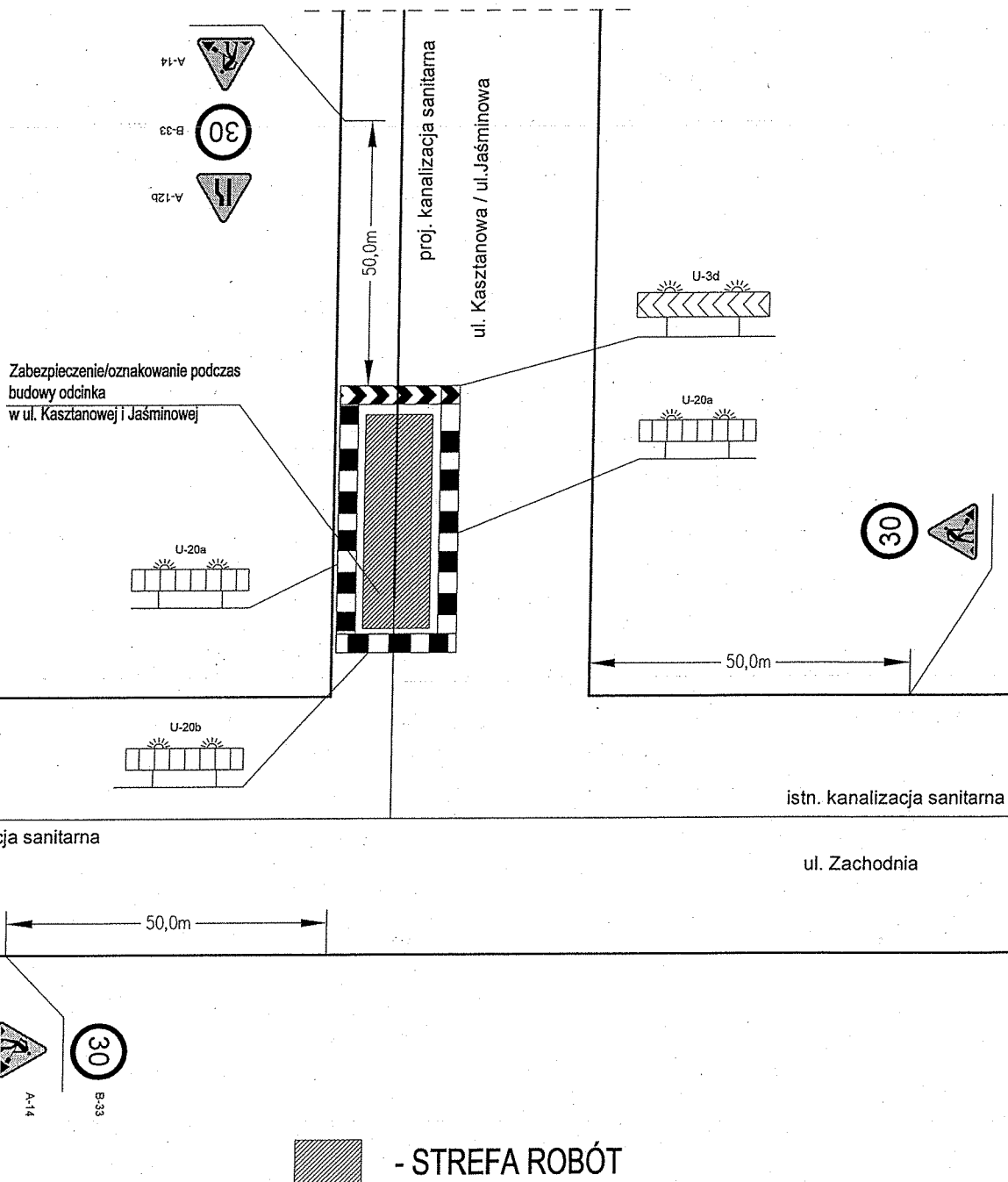


Rys. A8

SCHEMAT ZABEZPIECZEŃ STREFY ROBÓT /OZNAKOWANIA/ PRZY BUDOWIE KANAŁU SANITARNEGO NA SKRZYŻOWANIU ULIC WIŚNIOWEJ I TOPOLOWEJ W ŻAKOWICACH

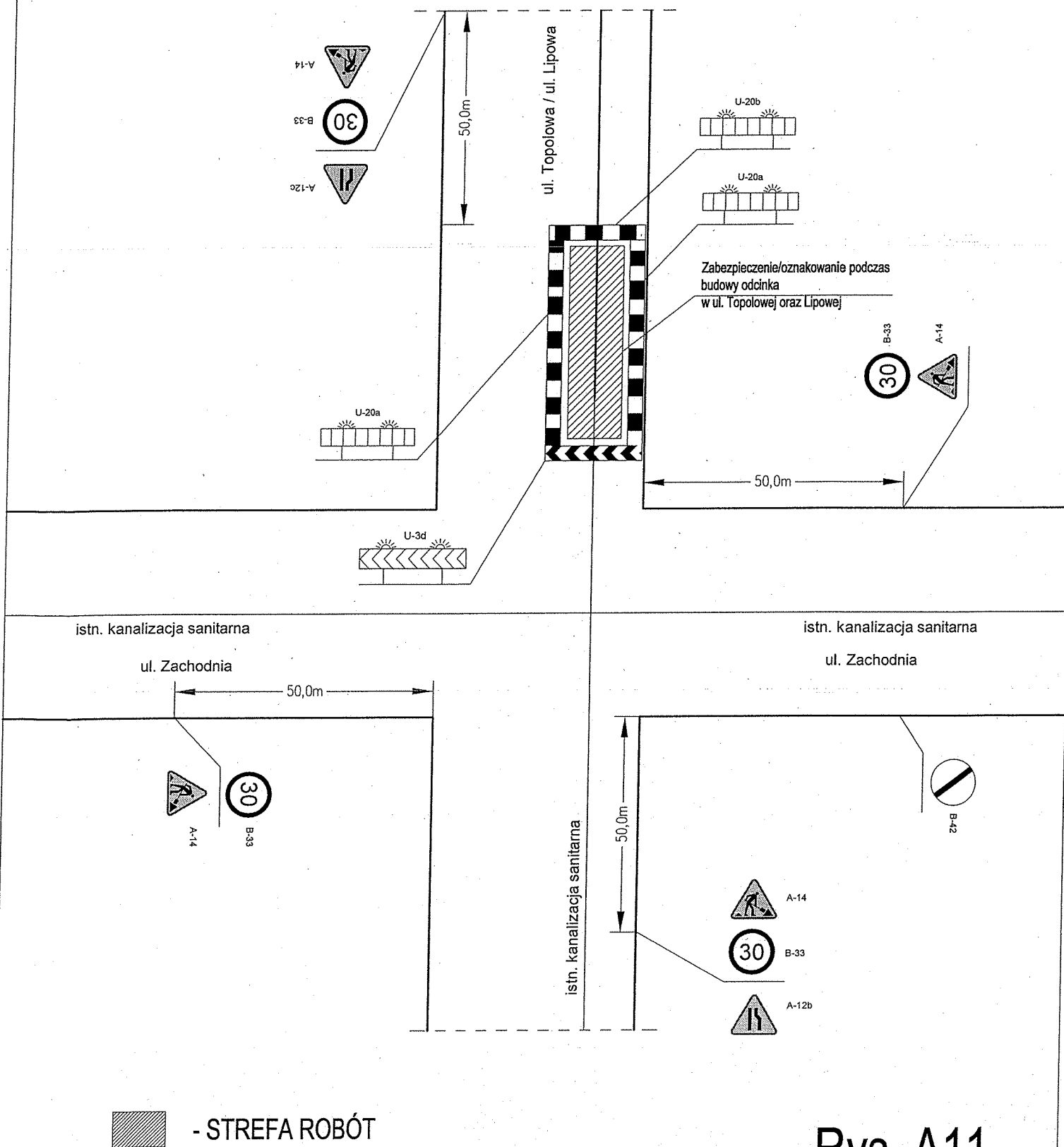


SCHEMAT ZABEZPIECZEŃ STREFY ROBÓT
/OZNAKOWANIA/ PRZY BUDOWIE KANAŁU
SANITARNEGO NA SKRZYŻOWANIU ULIC
ZACHODNIEJ I KASZTANOWEJ ORAZ ZACHODNIEJ I JAŚMINOWEJ
W KOLUSZKACH




Rys. A10

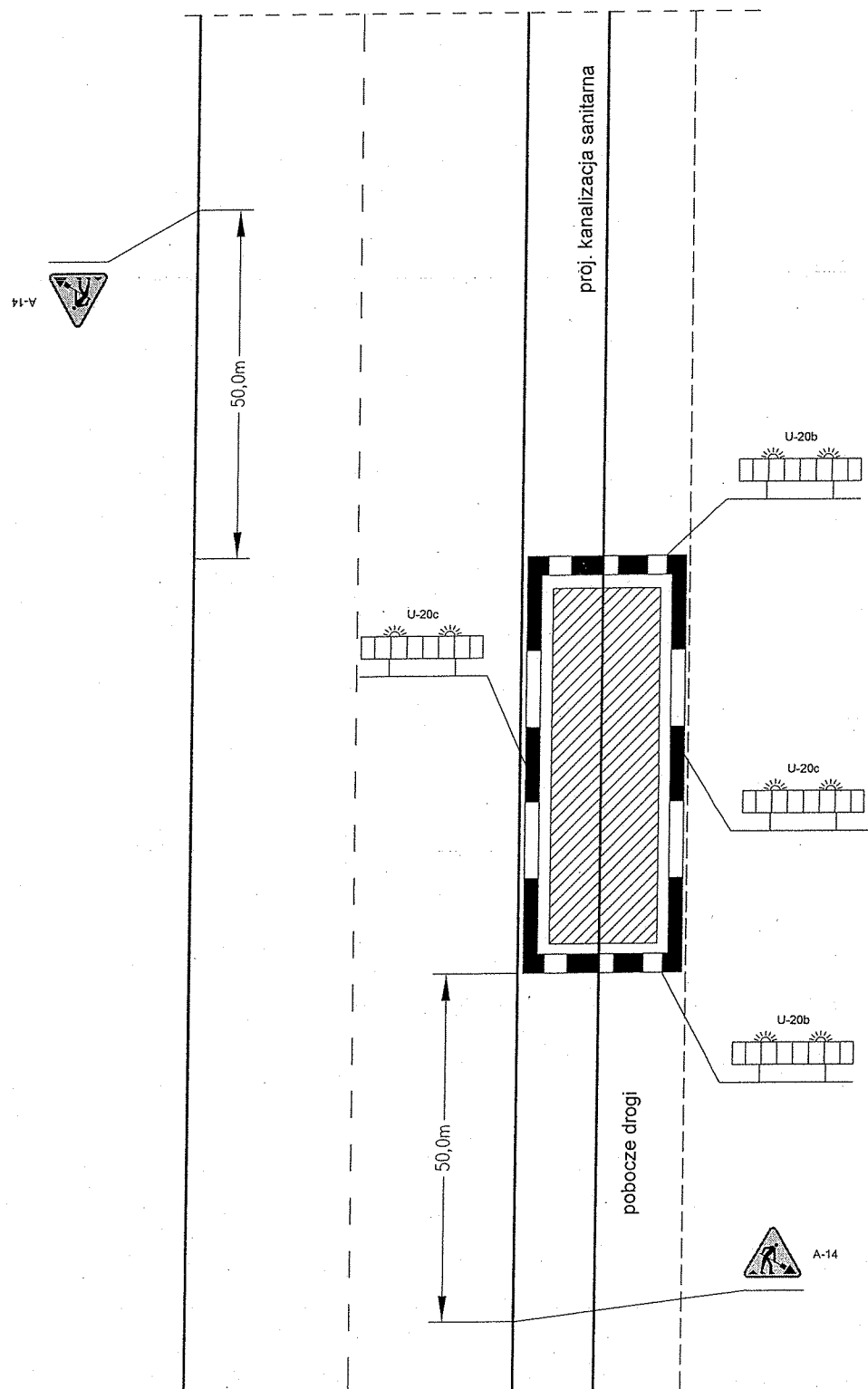
SCHEMAT ZABEZPIECZEŃ STREFY ROBÓT
/OZNAKOWANIA/ PRZY BUDOWIE KANAŁU
SANITARNEGO NA SKRZYŻOWANIU ULIC:
ZACHODNIEJ I TOPOŁOWEJ ORAZ ZACHODNIEJ I LIPOWEJ



Rys. A11

SCHEMAT ZABEZPIECZEŃ STREFY ROBÓT /OZNAKOWANIA/ PRZY
BUDOWIE KANALIZACJI POZA JEZDNIĄ (WYKOP OTWARTY)
ULIC WSPÓLNEJ, AKACJOWEJ, WIŚNIOWEJ W ŻAKOWICACH

 - WYDZIELONA STREFA
ROBÓT



Rys. B1